SITUACE KM 23,400-25,500
M1:1000

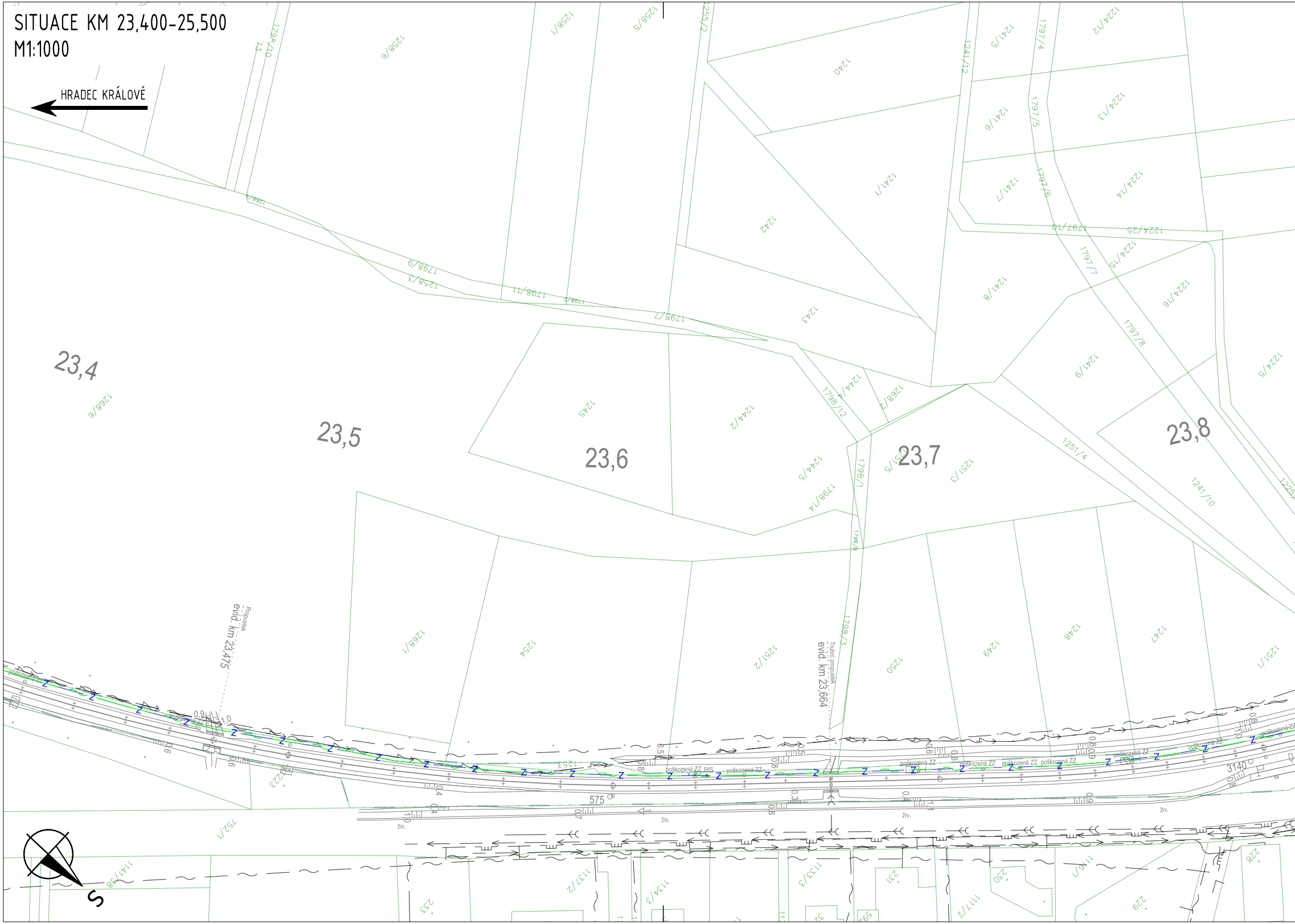
HRADEC KRÁLOVÉ
S
23,4
23,5
23,6
23,7
23,8
Propustek
evid. km 23,475
Trubní propustek
evid. km 23,664
1268/6
1256/6
1258/1
1258/5
1255/2
1240
1241/12
1241/5
1797/4
1224/12
1241/6
1797/5
1224/13
1241/1
1241/7
1797/6
1224/14
1242
1797/10
1224/25
1798/9
1258/3
1798/11
1798/7
1243
1241/8
1797/7
1224/15
1224/16
1797/8
1245
1244/2
1798/12
1244/4
1268/2
1241/9
1224/5
1244/5
1798/14
1798/1
1251/3
1251/4
1241/10
1798/8
1798/3
1268/1
1254
1251/2
1250
1249
1248
1247
1251/1
1253
1223
575
3140
752/1
1141/38
1137/2
1134/3
1133/3
231
230
1117/2
1116/1
229
228
233
poškozená ZZ
poškozená ZZ PrS
živ.
Z

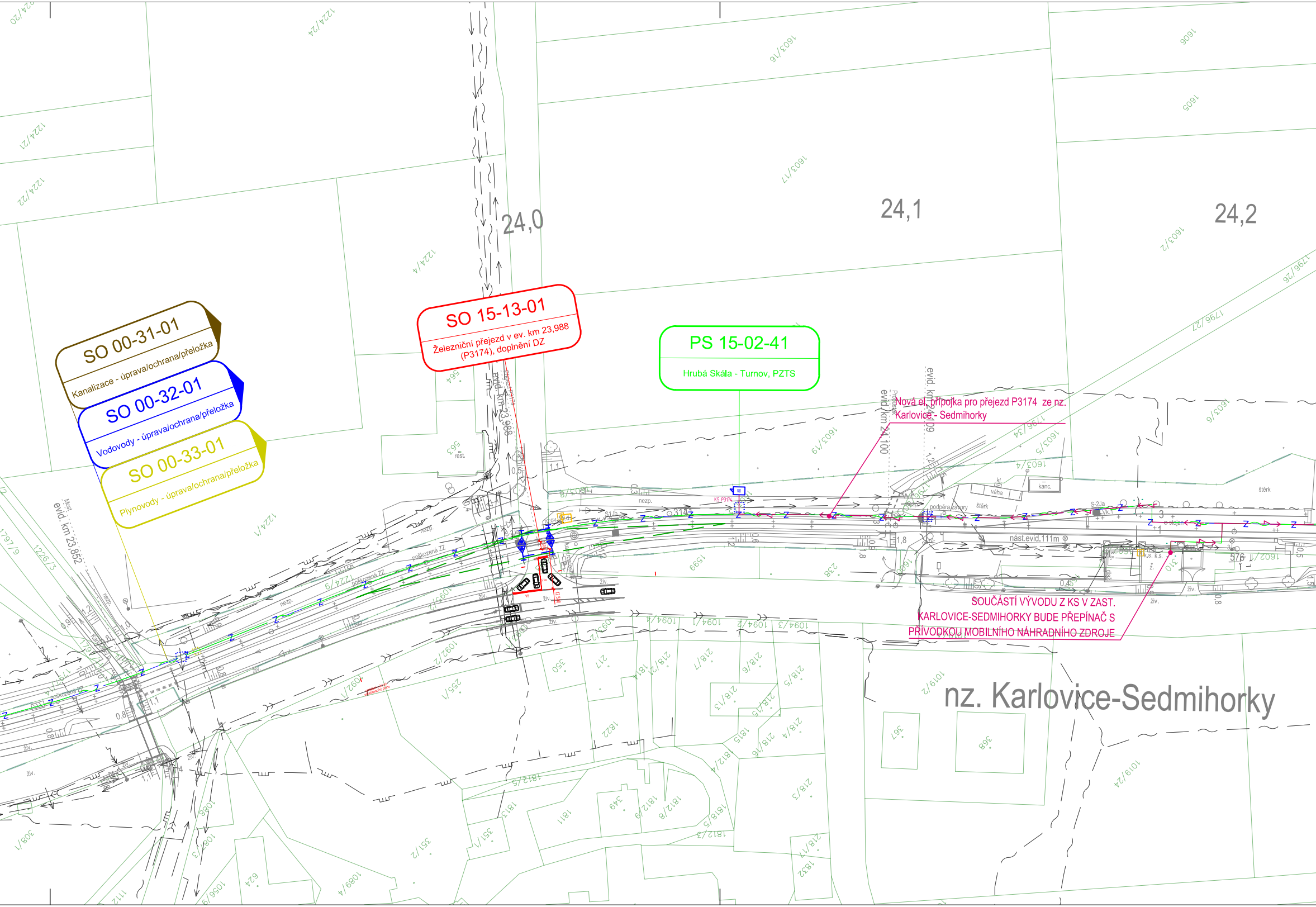

24,0
24,1
24,2
nz. Karlovice-Sedmihorky
evid. km 23,988
evid. km 23,852
evid. km 24,100
evid. km 24,109
Propustek
Most
nást.evid.111m
podpěra závory
váha
kanc.
kl.
štěrk
S-2Ja
Vk.1
stojan
k.s.
ž.
dlaž.
živ.
nezp.
rest.
poškozená ZZ
RB
KS P3174
1224/20
1224/24
1224/21
1224/22
1224/4
1226/3
1797/9
1603/16
1603/17
1603/2
1603/6
1603/5
1603/4
1603/19
1606
1605
1796/26
1796/27
1796/34
1602/1
1599
1600
1601
1094/4
1094/1
1094/2
1094/3
1019/2
1019/24
258
563
564
576
310
350
217
367
368
255/1
1092/2
1092/1
1090
1822
1812/5
1813
1811
1812/8
1812/9
1812/3
1812/4
1815
1818/5
1818/4
218/1
218/2
218/3
218/4
218/5
218/6
218/7
218/8
218/9
218/1
349
351/1
351/2
1089/4
624
1096/3
1098
1112
308/1

SO 00-31-01

Kanalizace - úprava/ochrana/přeložka

SO 00-32-01

Vodovody - úprava/ochrana/přeložka

SO 00-33-01

Plynovody - úprava/ochrana/přeložka

SO 15-13-01

Železniční přejezd v ev. km 23,988 (P3174), doplnění DZ

PS 15-02-41

Hrubá Skála - Turnov, PZTS

Nová el. přípojka pro přejezd P3174 ze nz. Karlovice - Sedmihorky

SOUČÁSTÍ VÝVODU Z KS V ZAST. KARLOVICE-SEDMIHORKY BUDE PŘEPÍNAČ S PŘÍVODKOU MOBILNÍHO NÁHRADNÍHO ZDROJE

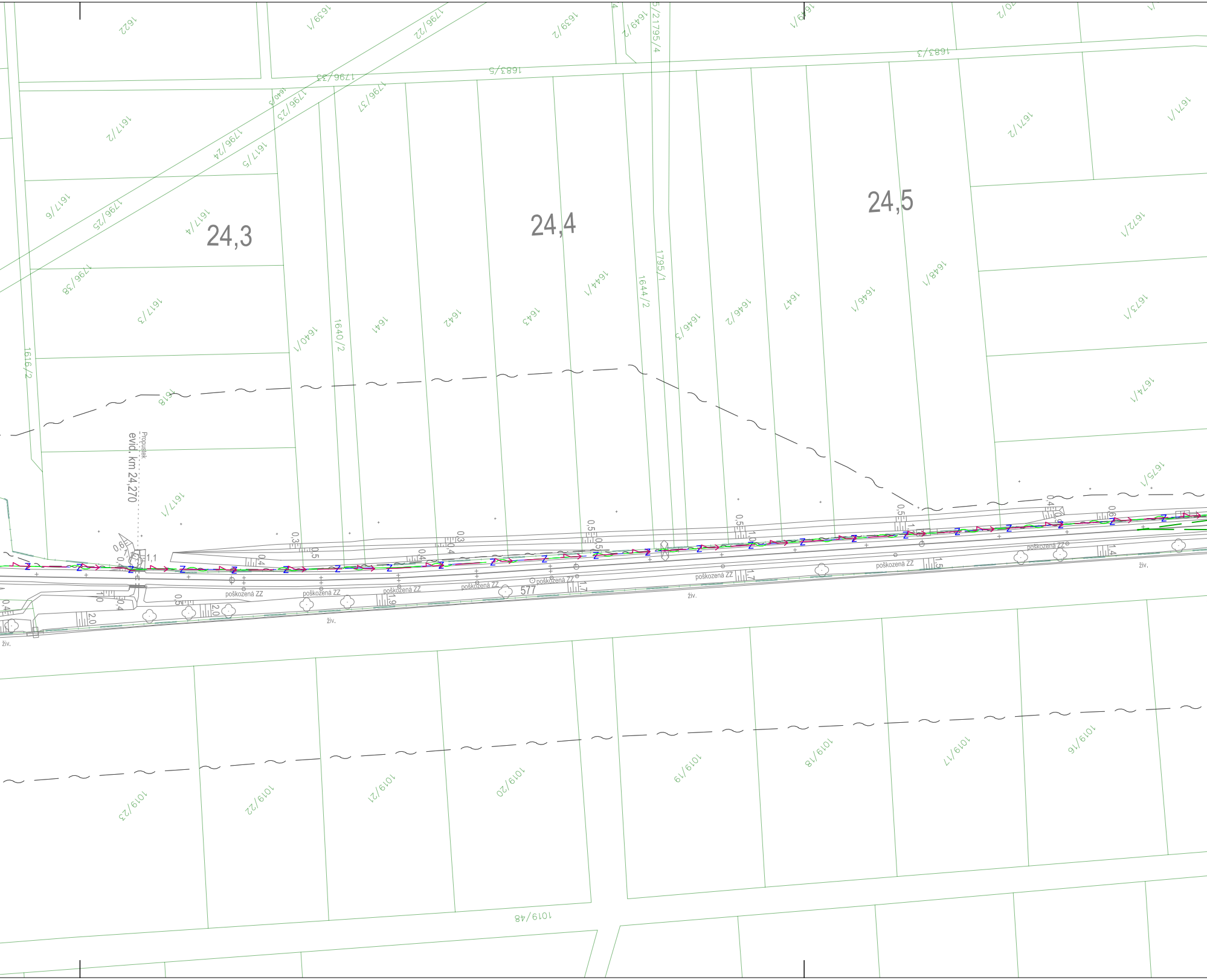
24,3
24,4
24,5
Propustek
evid. km 24,270
577
1,1
poškozená ZZ
poškozená ZZ
poškozená ZZ
poškozená ZZ
poškozená ZZ
poškozená ZZ
poškozená ZZ
poškozená ZZ
poškozená ZZ
živ.
živ.
živ.
živ.
1622
1639/1
1796/22
1639/2
1649/2
1795/4
1683/5
1683/3
1796/33
1796/37
1617/2
1796/23
1796/24
1617/5
1617/6
1796/25
1617/4
1796/38
1617/3
1616/2
1618
1617/1
1640/1
1640/2
1641
1642
1643
1644/1
1644/2
1795/1
1646/3
1646/2
1647
1646/1
1648/1
1671/2
1671/1
1672/1
1673/1
1674/1
1675/1
1019/23
1019/22
1019/21
1019/20
1019/19
1019/18
1019/17
1019/16
1019/48
0,3
0,5
0,4
0,3
0,4
0,4
0,5
0,5
0,5
1,0
0,5
0,4
0,6
0,6
1,0
0,4
0,5
2,0
2,0
1,9
1,7
1,7
1,5
1,4

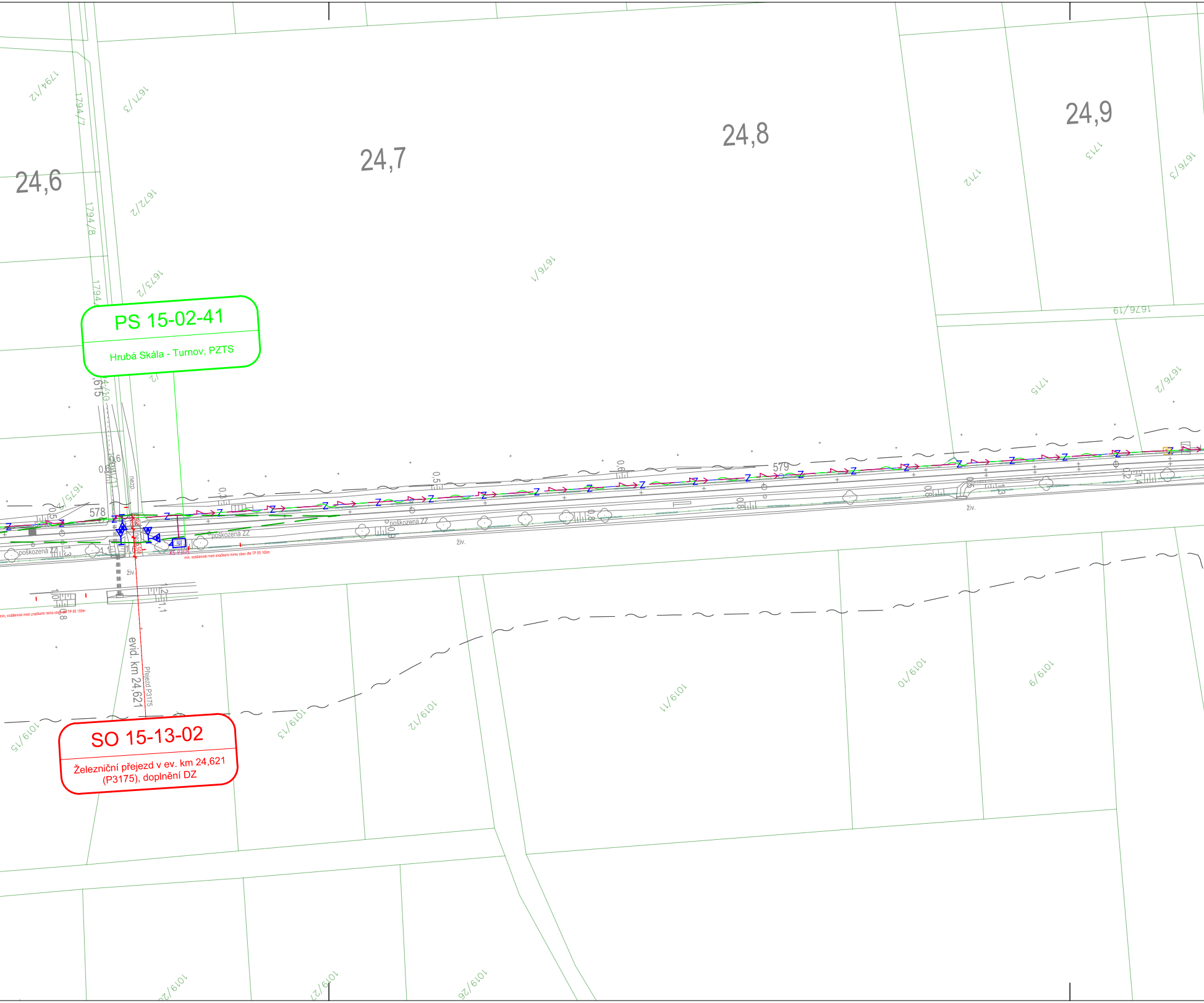
PS 15-02-41
Hrubá Skála - Turnov, PZTS
SO 15-13-02
Železniční přejezd v ev. km 24,621
(P3175), doplnění DZ
24,6
24,7
24,8
24,9
evid. km 24,621
Přejezd P3175
KS P3175
578
579
poškozená ZZ
poškozená ZZ
poškozená ZZ
živ.
živ.
živ.
nezp.
min. vzdálenost mezi značkami mimo obec dle TP 65 100m
min. vzdálenost mezi značkami mimo obec dle TP 65 100m
1794/12
1794/7
1794/8
1671/3
1672/2
1673/2
1675/2
1676/1
1676/3
1676/2
1676/19
1712
1713
1715
1019/15
1019/13
1019/12
1019/11
1019/10
1019/9
1019/25
1019/27
1019/26

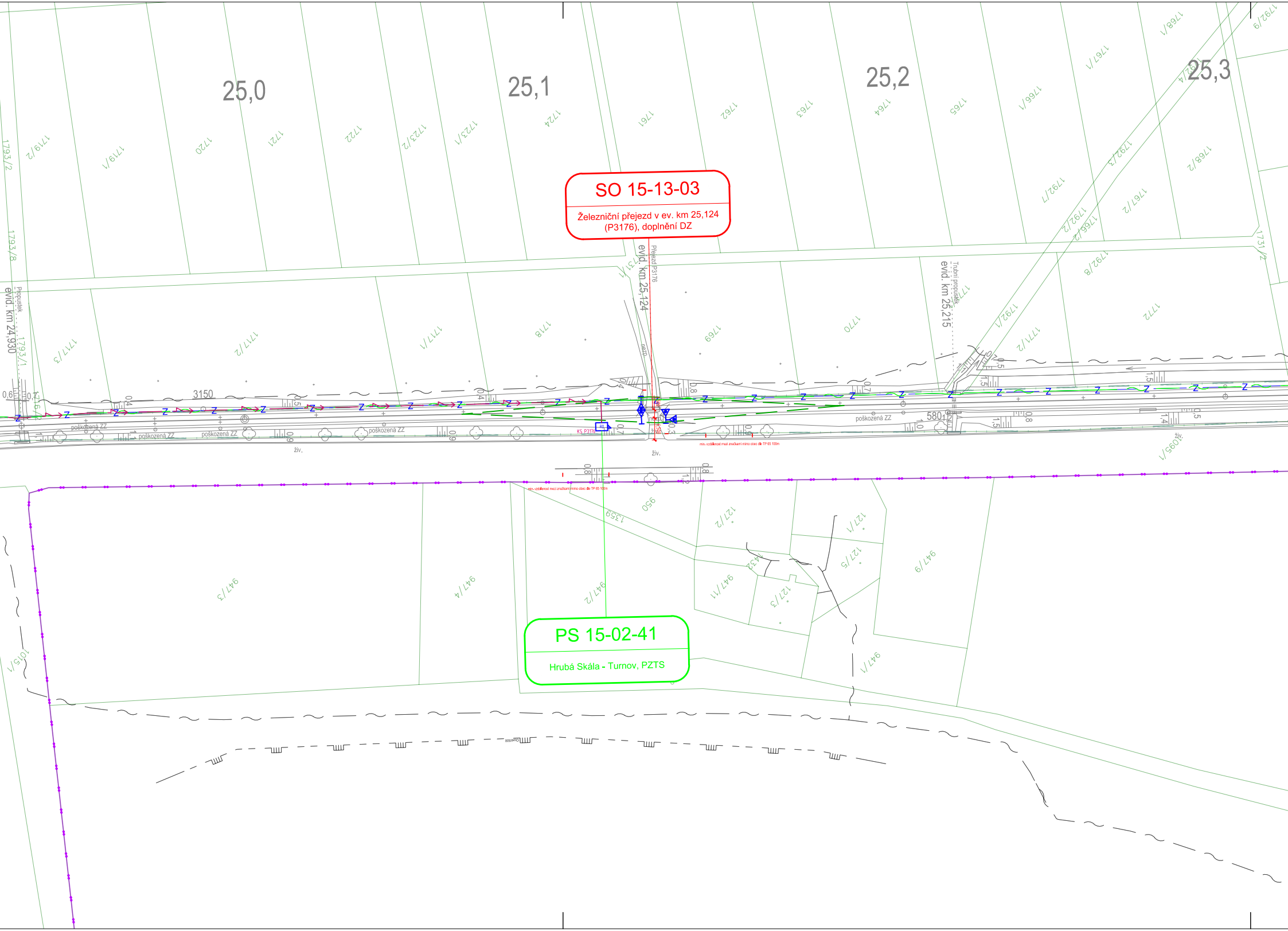

SO 15-13-03

Železniční přejezd v ev. km 25,124 (P3176), doplnění DZ

PS 15-02-41

Hrubá Skála - Turnov, PZTS

25,0
25,1
25,2
25,3
evid. km 24,930
Propustek
evid. km 25,124
Přejezd P3176
evid. km 25,215
Trubní propustek
3150
580
poškozená ZZ
živ.
1719/2
1719/1
1720
1721
1722
1723/2
1723/1
1724
1761
1762
1763
1764
1765
1766/1
1767/1
1768/1
1792/3
1768/2
1767/2
1792/2
1766/2
1792/8
1793/2
1793/8
1793/1
1717/3
1717/2
1717/1
1718
1769
1770
1772
1771/2
1792/1
1731/2
1050/1
1359
950
127/2
127/1
127/5
127/3
947/9
947/1
947/2
947/4
947/3
947/6
1015/1
KS P3176

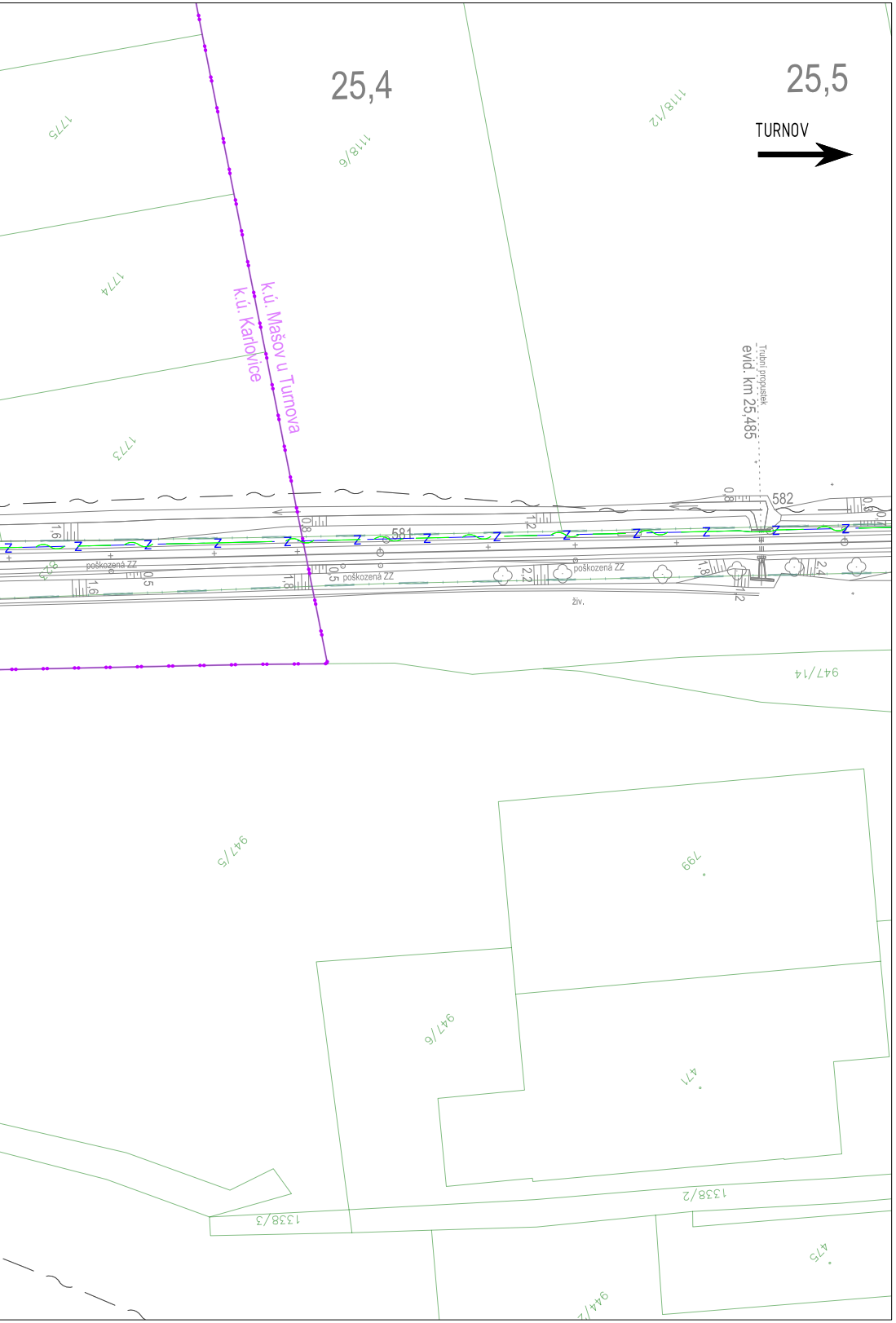
25,4
25,5
TURNOV
k.ú. Mašov u Turnova
k.ú. Karlovice
evid. km 25,485
Trubní propustek
1775
1118/6
1118/2
1774
1773
581
582
poškozená ZZ
živ.
947/14
947/5
799
947/6
471
1338/2
1338/3
475
944/2

LEGENDA

LEGENDA STÁVAJÍCÍ SITUACE:

STÁVAJÍCÍ KOLEJE

STÁVAJÍCÍ (STAV) SITUACE

HRANICE DRÁŽNÍHO POZEMKU BEZ ROZLIŠENÍ

193/1 HRANICE KATASTRU NEMOVITOSTÍ/PARCEL. ČÍSLO

1000 × STÁVAJÍCÍ BODY ZAMĚŘENÍ

LEGENDA NOVÁ SITUACE:

RUŠENÉ KOLEJE / DEMOLICE

LEGENDA OSTATNÍ SITUACE:

HRANICE KATASTRÁLNÍHO ÚZEMÍ

LEGENDA NOVÝCH INŽENÝRSKÝCH SÍTÍ:

Z ZABEZPEČOVACÍ KABEL - PODZEMNÍ

SDĚLOVACÍ KABEL - PODZEMNÍ

SLABOPROUDÝ KABEL NN - PODZEMNÍ

VODOVODY - OCHRANA

PLYNOVODY - OCHRANA

SLABOPROUDÉ VEDENÍ - OCHRANA

LEGENDA NOVÁ - TECHNOLOGICKÉ PRVKY SITUACE:

VÝSTRAŽNÍK SE ZÁVOROU/BEZ ZÁVORY

RD RELÉOVÝ DOMEK/TECHNOLOGICKÉ OBJEKTY

LEGENDA STÁVAJÍCÍCH INŽENÝRSKÝCH SÍTÍ:

VODOVOD

KANALIZACE

SDĚLOVACÍ KABEL - PODZEMNÍ

SLABOPROUDÝ KABEL NN - PODZEMNÍ

SILNOPROUDÝ KABEL VN - NADZEMNÍ

STL PLYNOVOD

VTL PLYNOVOD

Ministerstvo dopravy
Státní fond dopravní infrastruktury

Jiná ověření:

Paré:

Orientační schéma:

Razítko oprávněné osoby:

Podpis:

Datum:

Revize:	Datum:	Popis:	Kontroloval:
-	-	-	-
-	-	-	-
-	-	-	-
000	30.11.2022	Dokumentace pro územní řízení k čistopisu	Ing. Martin Koudelka

Stavebník/Investor:	**Správa železnic, státní organizace**
Adresa:	Dlážděná 1003/7, 110 00 Praha 1
Zástupce investora:	Stavební správa západ
Adresa:	Sokolovská 1995/278, 190 00 Praha 9

SPRÁVA ŽELEZNIC

Zhotovitel díla:	**PROJEKT servis spol. s r.o.**
Adresa: Kontakt:	U Elektry 830/2b, 198 00 Praha 9 T: +420 281 090 860 E: firma@projekt-servis.cz
Zhotovitel objektu:	**PROJEKT servis spol. s r.o.**
Adresa: Kontakt:	U Elektry 830/2b, 198 00 Praha 9 T: +420 281 090 860 E: firma@projekt-servis.cz

PROJEKT servis

PROJEKT servis

Hlavní projektant (HIP):	Ing. Martin Koudelka	Specialista:	Bc. Michal Munzar

Název stavby/akce:	**Rekonstrukce žst. Turnov**		Označení investora: S631700077 Označení zhotovitele: ZAK-2021-13
Název části:	Koordinační situační výkres		Označení části: C.3
Název objektu/dílčí části:	**-**		Označení objektu/komplexu: **-**
Název přílohy: Název dílčí části přílohy:	Situace km 23,400 - km 25,500		Číslo přílohy: **008**
Odpovědný projektant: Ing. Martin Koudelka	Zpracovatel přílohy: Bc. Michal Munzar	Měřítko: 1:1000 Formáty: 12 x A4	Stupeň dokumentace: **DUR**
Kraj: Liberecký	Katastrální území: viz textová část	TUDU: viz textová část	**Smluvní datum zpracování:** **30.11.2022**

Označení investora:	*Stupeň dokumentace:*	*Část:*	*Objekt:*	*Podobjekt:*	*Příloha:*	*Revize:*
S 6 3 1 7 0 0 0 7 7	*_ D U R X*	*_ C 3 X X X*	*_ X X X X X X X X*	*_ X X*	*_ X _ 0 0 8*	*_ 0 0 0*

[Prostor pro další informace]